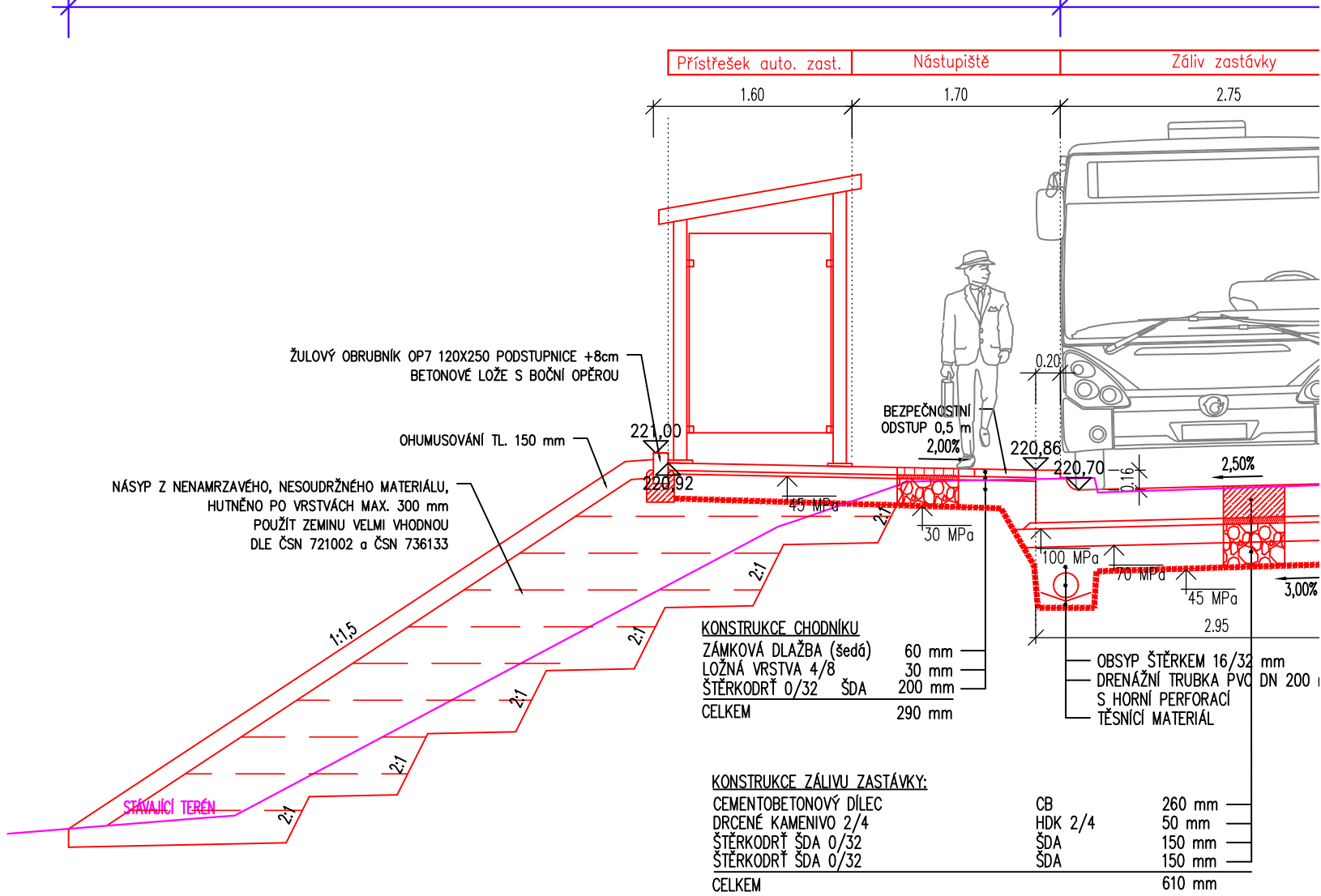
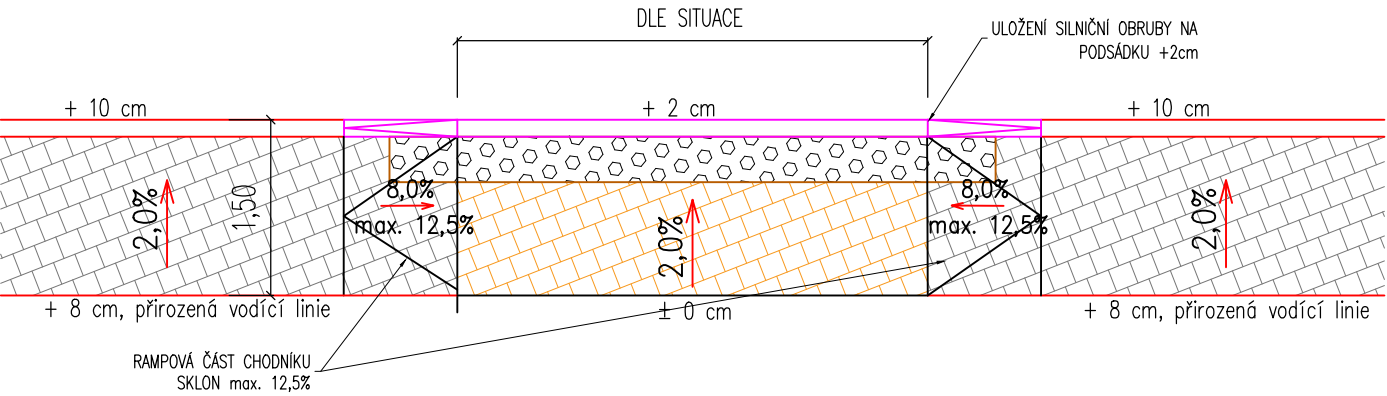


km 0,104 00 – ŘEZ ZÁLIVEM AUTOBUSOVÉ ZASTÁVKY

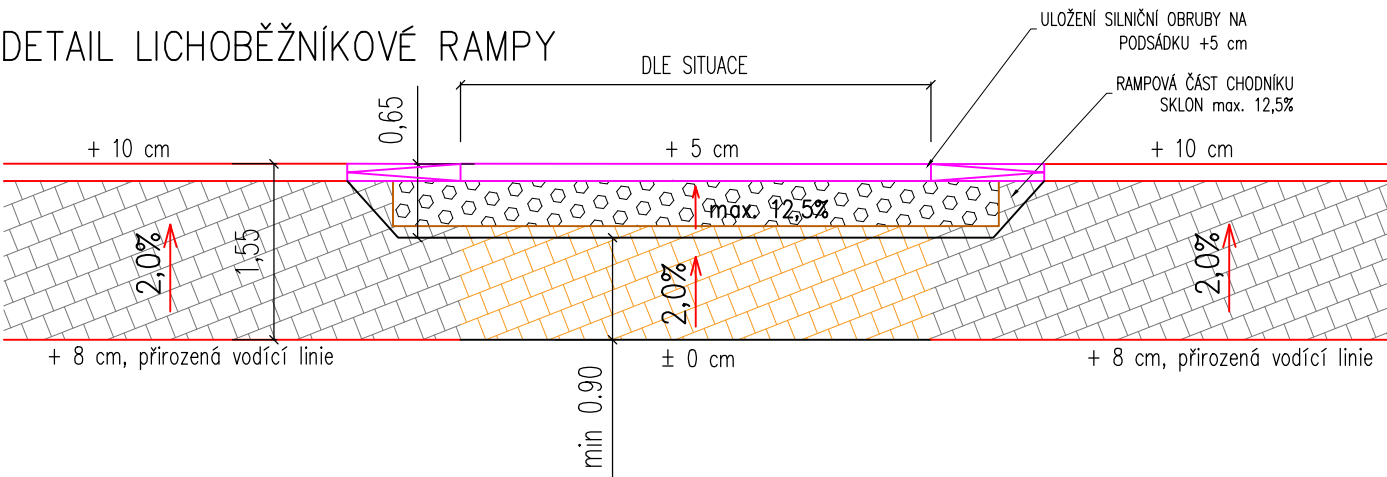
SO 132 – Nástupiště zastávky MHD



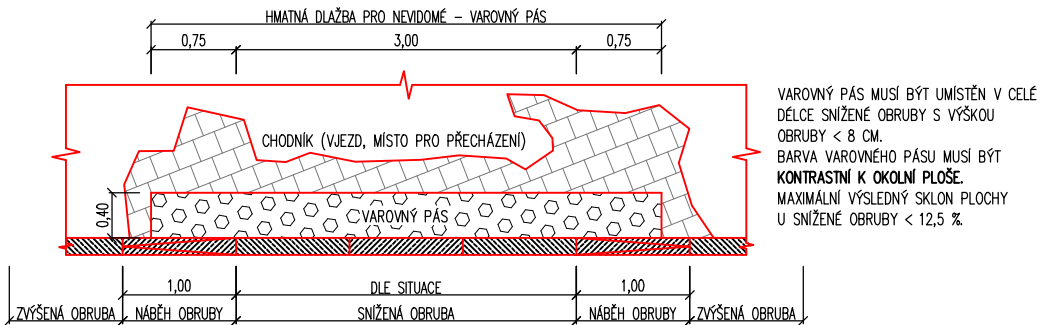
DETAIL RAMPOVÉ ČÁSTI V CELÉ ŠÍŘCE CHODNÍKOVÉ PLOCHY



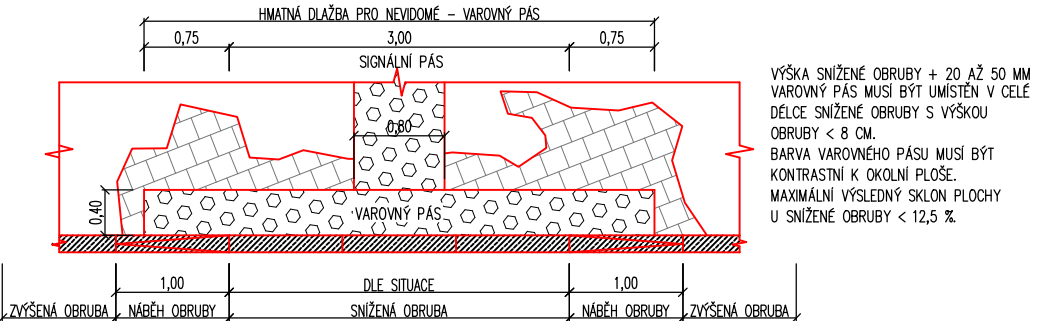
DETAIL LICHOBĚŽNÍKOVÉ RAMPY



DETAIL SNIŽENÉ OBRUBY – PŘESAH VAROVNÉHO PÁSU



DETAIL PROVEDENÍ PŘECHODU PRO CHODCE



Generální projektant:



PRODIN A.S.
K VÁPENEC 2745
530 02 PARDUBICE

WWW.PRODIN.CZ
DIČ: CZ25292161
IČO: 25292161

Zpracovatel dílčí části dokumentace:

Vypracoval: Ing. Ondřej Ťupa
Zodp. projektant: Ing. Michal Hornýš
Kontroloval: Ing. Michal Hornýš

Kraj: Pardubický
Traťový úsek/Obec: Rybitví

Investor: Správa a údržba silnic Pardubického kraje

Akce:

Souřadnicový systém S-JTSK, Výškový systém BpV



II/211 OKRUŽNÍ KŘÍŽOVATKA RYBITVÍ

SO 132 – NÁSTUPIŠTĚ ZASTÁVKY MHD

Obsah výkresu:
VZOROVÉ PŘÍČNÉ ŘEZY

Formát: 2 A4	
Datum: 01/2023	
Stupeň PD: DÚR+DSP	
Č. zakázky: 3111-21-156	
Změna	Č. kopie
Měřítko: 1:50	
Část dokumentace: D.1.2	Č. výkresu: 6.3